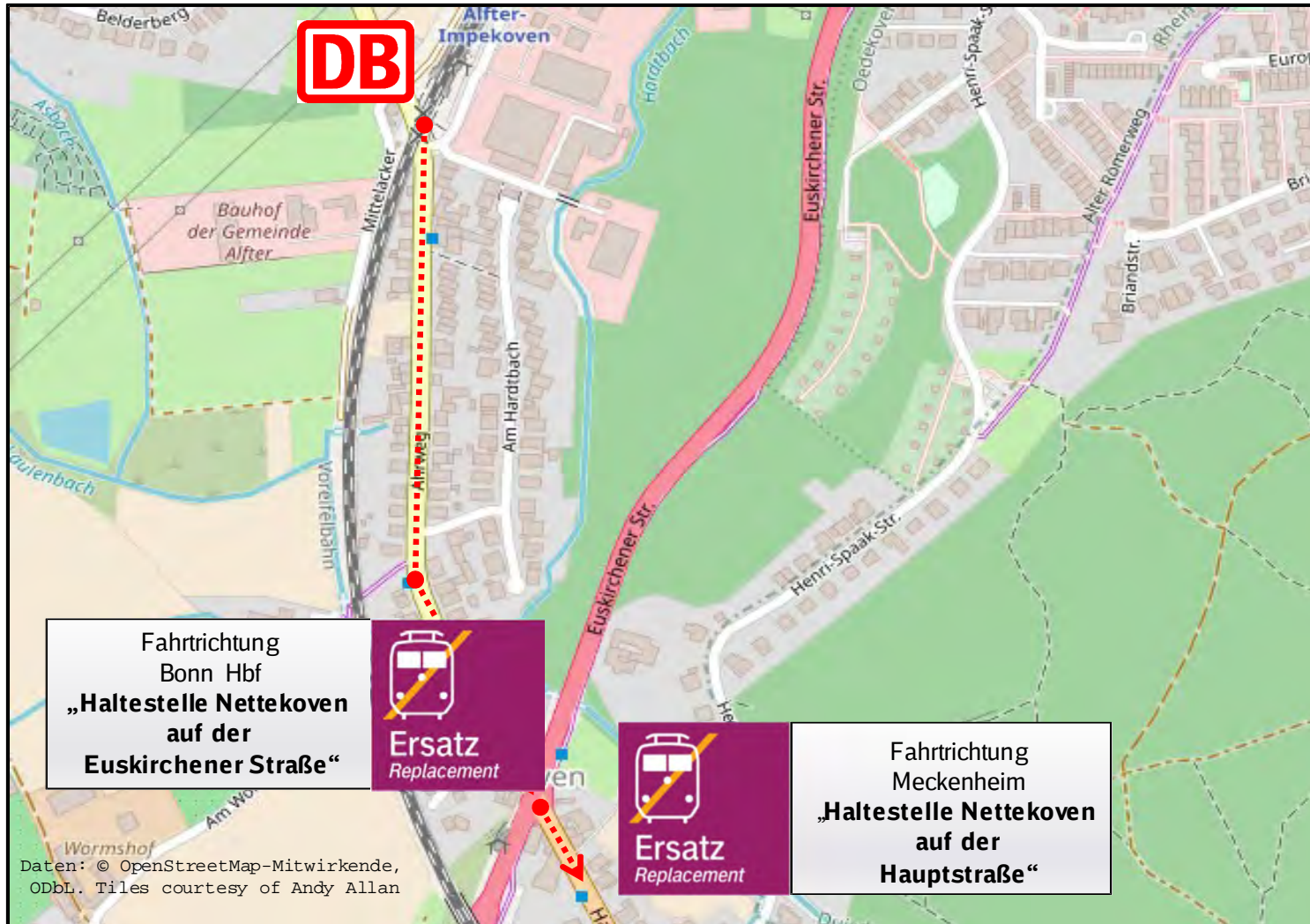


Schienerersatzverkehr

Alfter-Impekoven – Haltestelle „Nettekoven“



Legende:

..... Fußweg zum Halteplatz für den Schienenersatzverkehr

Ihre Informationsmöglichkeiten:

Internet:
bauinfos.deutschebahn.com


Bauhotline DB Regio NRW:
0202 515 62 515

Schienerersatzverkehr

Alfter-Witterschlick – Haltestelle „Kirche“



Legende:

 Fußweg zum Halteplatz für den Schienenersatzverkehr

Ihre Informationsmöglichkeiten:

Internet:
bauinfos.deutschebahn.com

Bauhotline DB Regio NRW:
0202 515 62 515

Bonn Hbf



Wegbeschreibung Schienenersatzverkehr *

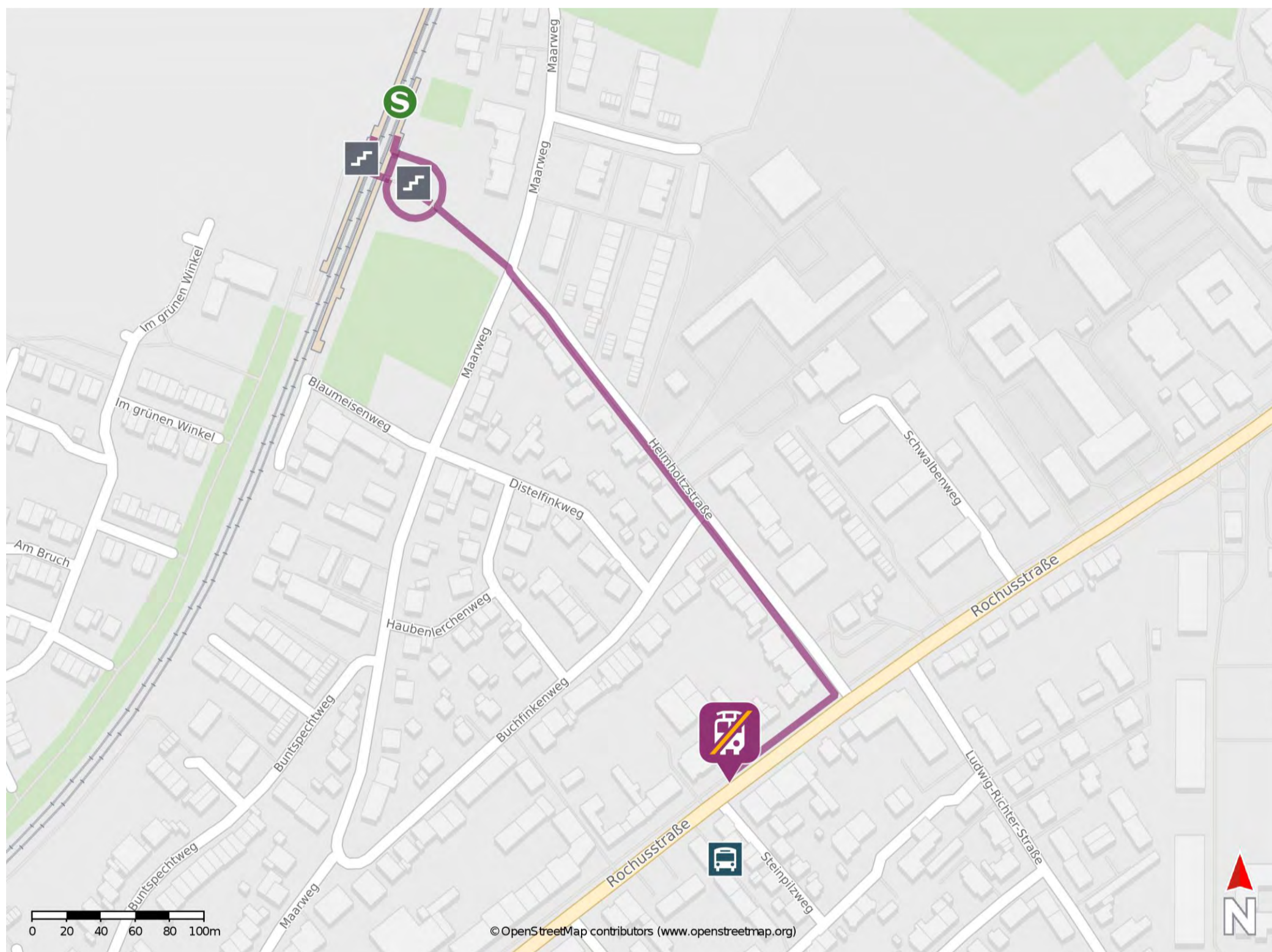
Verlassen den Bahnhof in Quantiusstraße und biegen nach rechts ab. Folgen Sie dem Straßenverlauf bis zur Ersatzhaltestelle. Die Ersatzhaltestelle befindet sich an der Bushaltestelle Colmanstr./ Hbf.



* Fahrradmitnahme im Schienenersatzverkehr nur begrenzt möglich.
Im QR Code sind die Koordinaten der Ersatzhaltestelle hinterlegt.

— barrierefrei
- nicht barrierefrei

Bonn Helmholtzstraße



Wegbeschreibung Schienenersatzverkehr *

Verlassen Sie den Bahnsteig und begeben Sie sich an die Helmholtzstraße. Folgen Sie dieser ca. 300 m und biegen Sie nach rechts auf die Rochusstraße ab. Folgen Sie dieser bis zur Ersatzhaltestelle. Die Ersatzhaltestelle befindet sich an der Haltestelle Helmholtzstraße Süd.



* Fahrradmitnahme im Schienenersatzverkehr nur begrenzt möglich.
Im QR Code sind die Koordinaten der Ersatzhaltestelle hinterlegt.

— barrierefrei
- - nicht barrierefrei

Bonn-Duisdorf



Wegbeschreibung Schienenersatzverkehr *

Verlassen Sie den Bahnsteig in Richtung Ladestraße. Die Ersatzhaltestelle befindet sich in unmittelbarer Nähe zum Bahnhof an der Haltestelle Bahnhof.

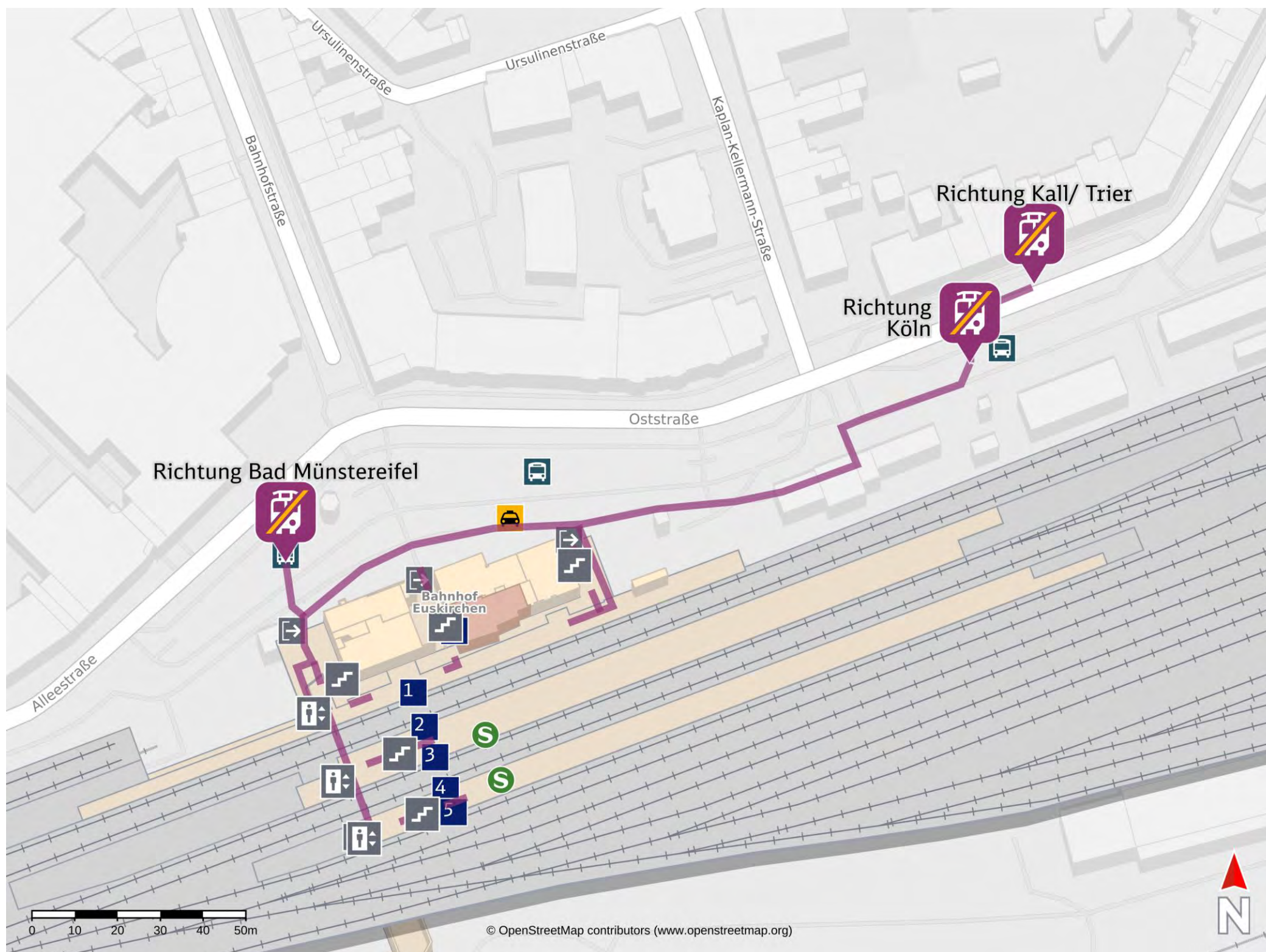


* Fahrradmitnahme im Schienenersatzverkehr nur begrenzt möglich.
Im QR Code sind die Koordinaten der Ersatzhaltestelle hinterlegt.


— barrierefrei
- nicht barrierefrei

Umgebungsplan

Euskirchen



Ersatzhaltestelle Richtung Köln



Ersatzhaltestelle Richtung Kall/ Trier

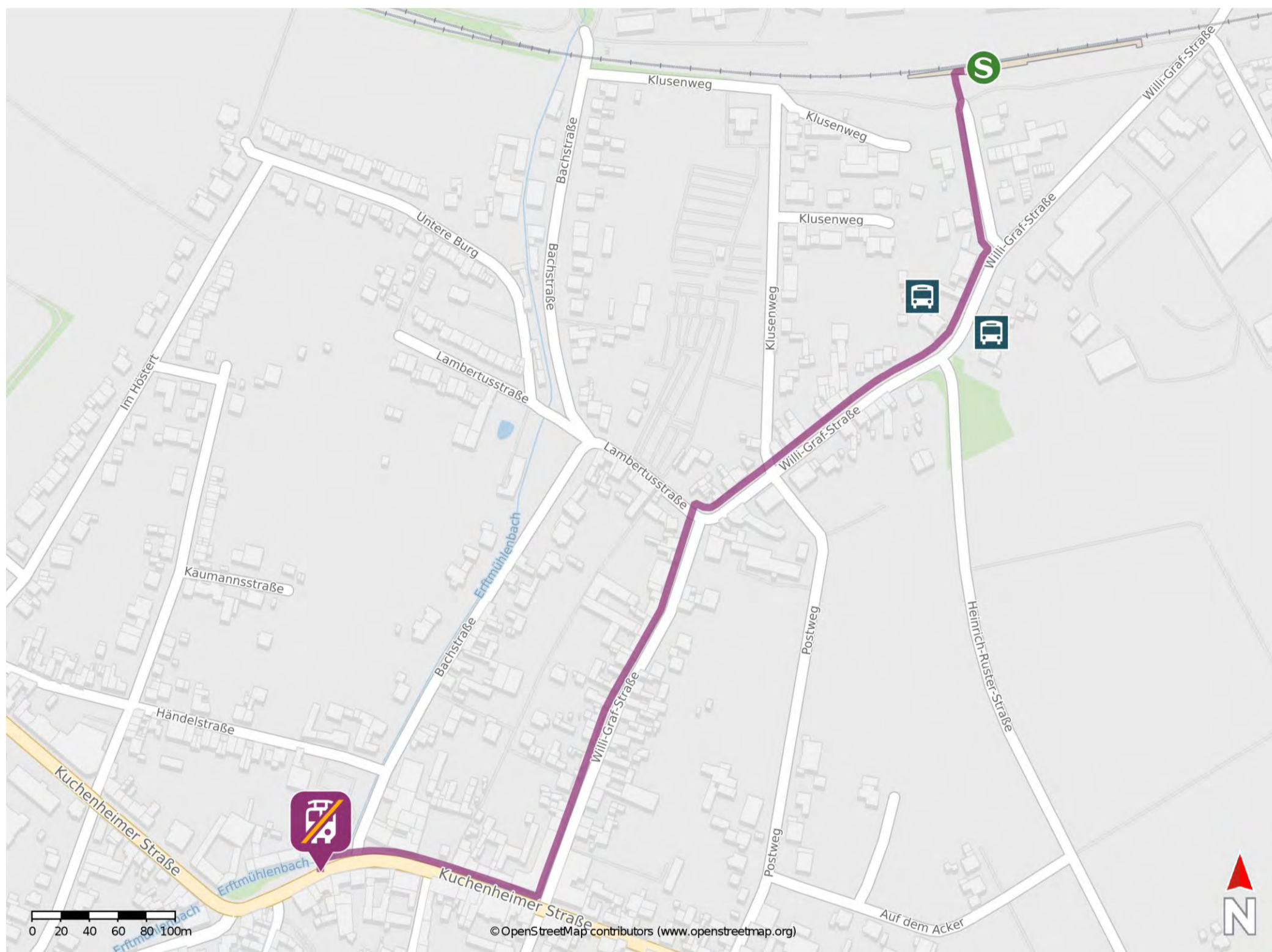
Wegbeschreibung Schienenersatzverkehr *

Verlassen Sie den Bahnhof durch das Bahnhofsgebäude und biegen Sie nach rechts ab. Folgen Sie der Oststraße ca. 100 m bis zur Ersatzhaltestelle. Die Ersatzhaltestelle in Richtung Köln befindet sich an der Haltestelle Bahnhof am Bussteig H. Die Ersatzhaltestelle in Richtung Kall/ Trier befindet sich an der Haltestelle Bahnhof am Bussteig G/H. Die Ersatzhaltestelle in Richtung Bad Münstereifel befindet sich am Bussteig B in der Nähe des Bahnhofsgebäudes.

*Fahrradmitnahme im Schienenersatzverkehr nur begrenzt, teilweise gar nicht möglich. Bitte informieren Sie sich bei dem von Ihnen genutzten Eisenbahnverkehrsunternehmen. Im QR Code sind die Koordinaten der Ersatzhaltestelle hinterlegt.

— barrierefrei
— nicht barrierefrei

Euskirchen-Kuchenheim



Wegbeschreibung Schienenersatzverkehr *

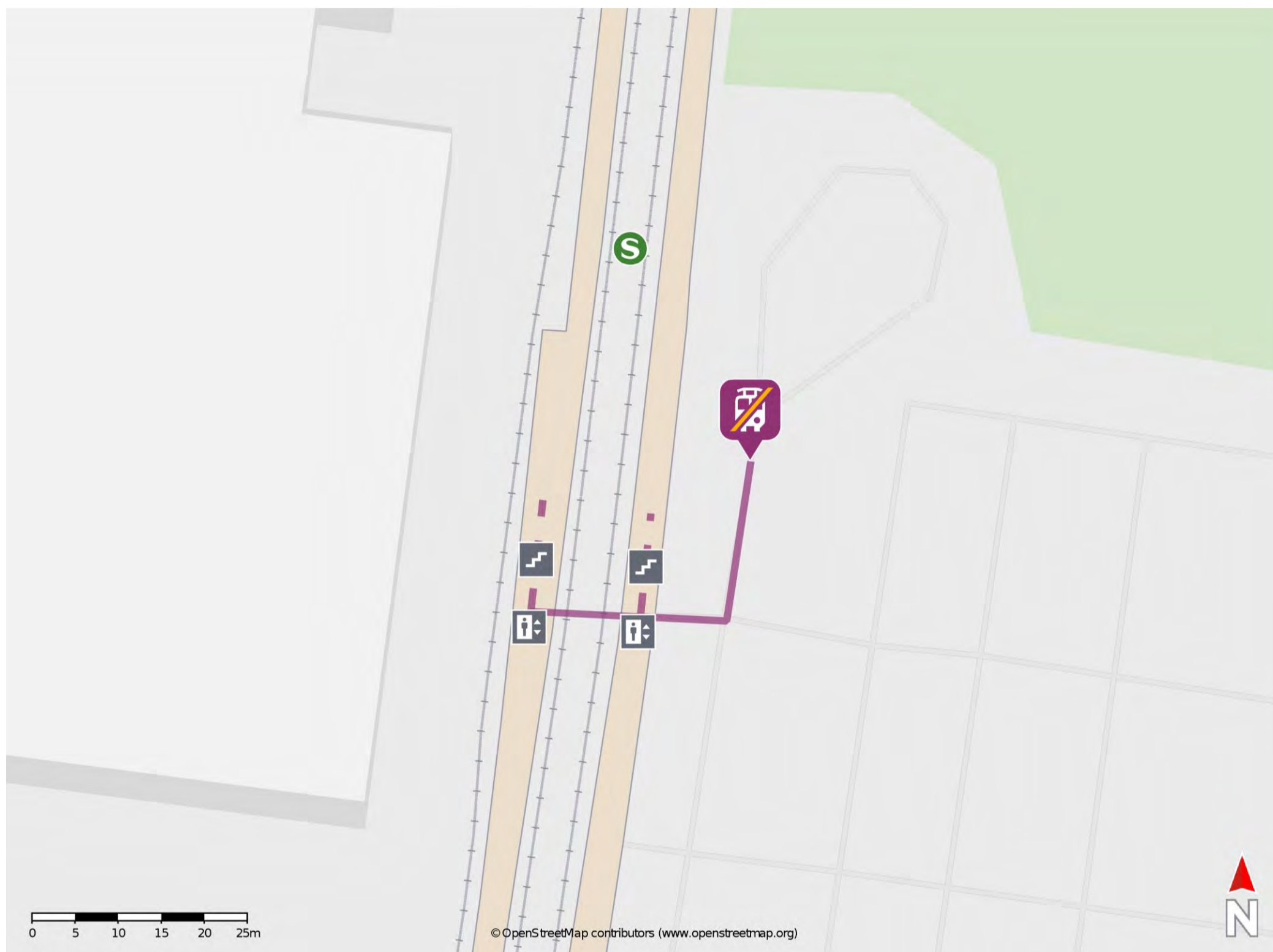
Verlassen Sie den Bahnsteig und begeben Sie sich an die Willi-Graf-Straße. Folgen Sie der Willi-Graf-Straße ca. 700 m bis zur Kuchenheimer Straße. Biegen Sie nach rechts ab und folgen Sie dem Straßenverlauf bis zur Ersatzhaltestelle. Die Ersatzhaltestelle befindet sich an der Bushaltestelle Markt.



* Fahrradmitnahme im Schienenersatzverkehr nur begrenzt möglich.
Im QR Code sind die Koordinaten der Ersatzhaltestelle hinterlegt.

— barrierefrei
- nicht barrierefrei

Meckenheim Industriepark



Wegbeschreibung Schienenersatzverkehr *

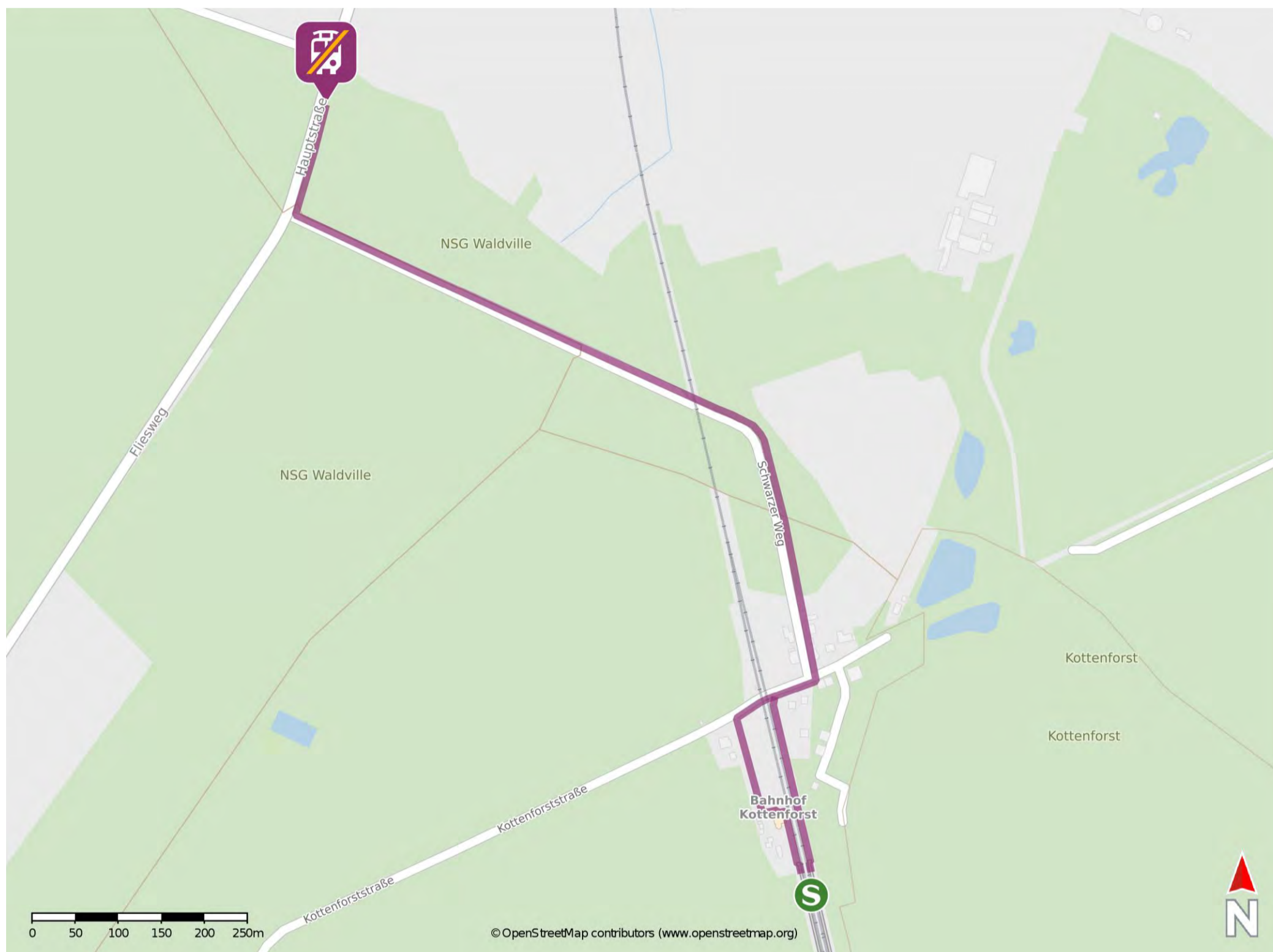
Verlassen Sie den Bahnsteig und begeben Sie sich an den Bahnhofsvorplatz. Die Ersatzhaltestelle befindet sich an der Bushaltestelle Bahnhof, Bussteig D.



* Fahrradmitnahme im Schienenersatzverkehr nur begrenzt möglich.
Im QR Code sind die Koordinaten der Ersatzhaltestelle hinterlegt.

— barrierefrei
- nicht barrierefrei

Meckenheim Kottenforst



Wegbeschreibung Schienenersatzverkehr *

Verlassen Sie den Bahnsteig und begeben Sie sich an die Kottenforststraße. Biegen Sie nach rechts ab und folgen Sie der Straße bis zur Kreuzung Kottenforststraße / Schwarzer Weg. Biegen Sie links in den Schwarzen Weg ein und folgen Sie dem Weg für ca. 900 m, bis zur Hauptstraße. Biegen Sie nach rechts ab und folgen Sie der Straße bis zur Ersatzhaltestelle. Die Ersatzhaltestelle befindet sich an der Bushaltestelle Kottenforst Abzw. Bahnhof.



* Fahrradmitnahme im Schienenersatzverkehr nur begrenzt möglich.
Im QR Code sind die Koordinaten der Ersatzhaltestelle hinterlegt.

— barrierefrei
— nicht barrierefrei

Umgebungsplan

Meckenheim



Ersatzhaltestelle Richtung Rheinbach



Ersatzhaltestelle Richtung Bonn

Wegbeschreibung Schienenersatzverkehr *

Richtung Rheinbach: Verlassen Sie den Bahnsteig und begeben Sie sich vor das Bahnhofsgebäude. Orientieren Sie sich an der Rheinbacher Landstraße rechts. Die Ersatzhaltestelle befindet sich in unmittelbarer Nähe des Bahnhofs an der Rheinbacher Landstraße.

Richtung Bonn: Verlassen Sie den Bahnsteig und überqueren Sie die Rheinbacher Landstraße. Biegen Sie nach links ab und folgen Sie dem Straßenverlauf bis zur Ersatzhaltestelle. Die Ersatzhaltestelle befindet sich in unmittelbarer Nähe des Bahnhofs an der Rheinbacher Landstraße.

*Fahrradmitnahme im Schienenersatzverkehr nur begrenzt, teilweise gar nicht möglich. Bitte informieren Sie sich bei dem von Ihnen genutzten Eisenbahnverkehrsunternehmen. Im QR Code sind die Koordinaten der Ersatzhaltestelle hinterlegt.

— barrierefrei
 - nicht barrierefrei

Rheinbach Römerkanal



Wegbeschreibung Schienenersatzverkehr *

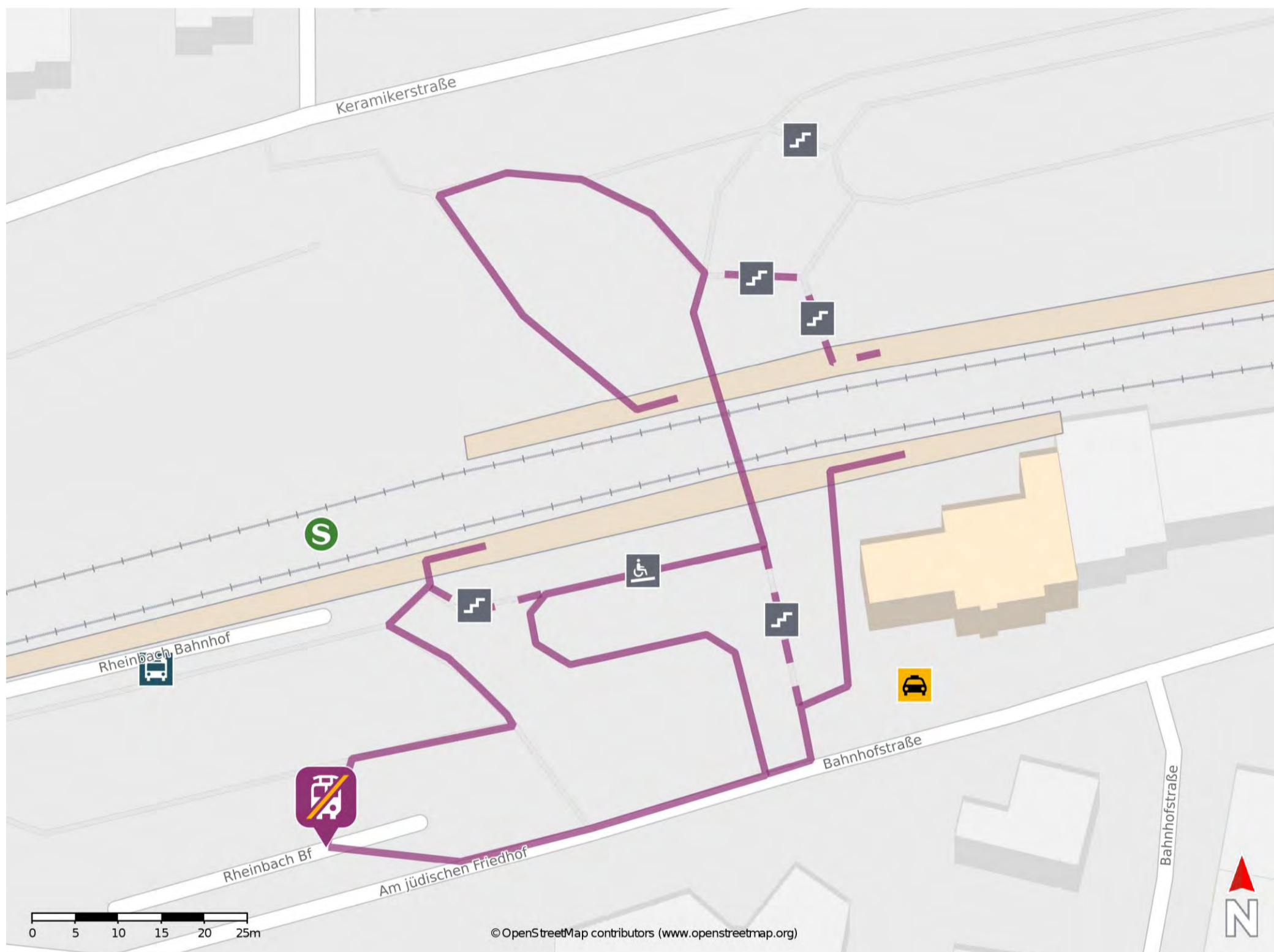
Verlassen Sie den Bahnsteig und begeben Sie sich an die Siemensstraße. Die Ersatzhaltestelle befindet sich in unmittelbarer Nähe zum Bahnhof an der Bushaltestelle Bahnhof.



* Fahrradmitnahme im Schienenersatzverkehr nur begrenzt möglich.
Im QR Code sind die Koordinaten der Ersatzhaltestelle hinterlegt.

— barrierefrei
- - nicht barrierefrei

Rheinbach



Wegbeschreibung Schienenersatzverkehr *

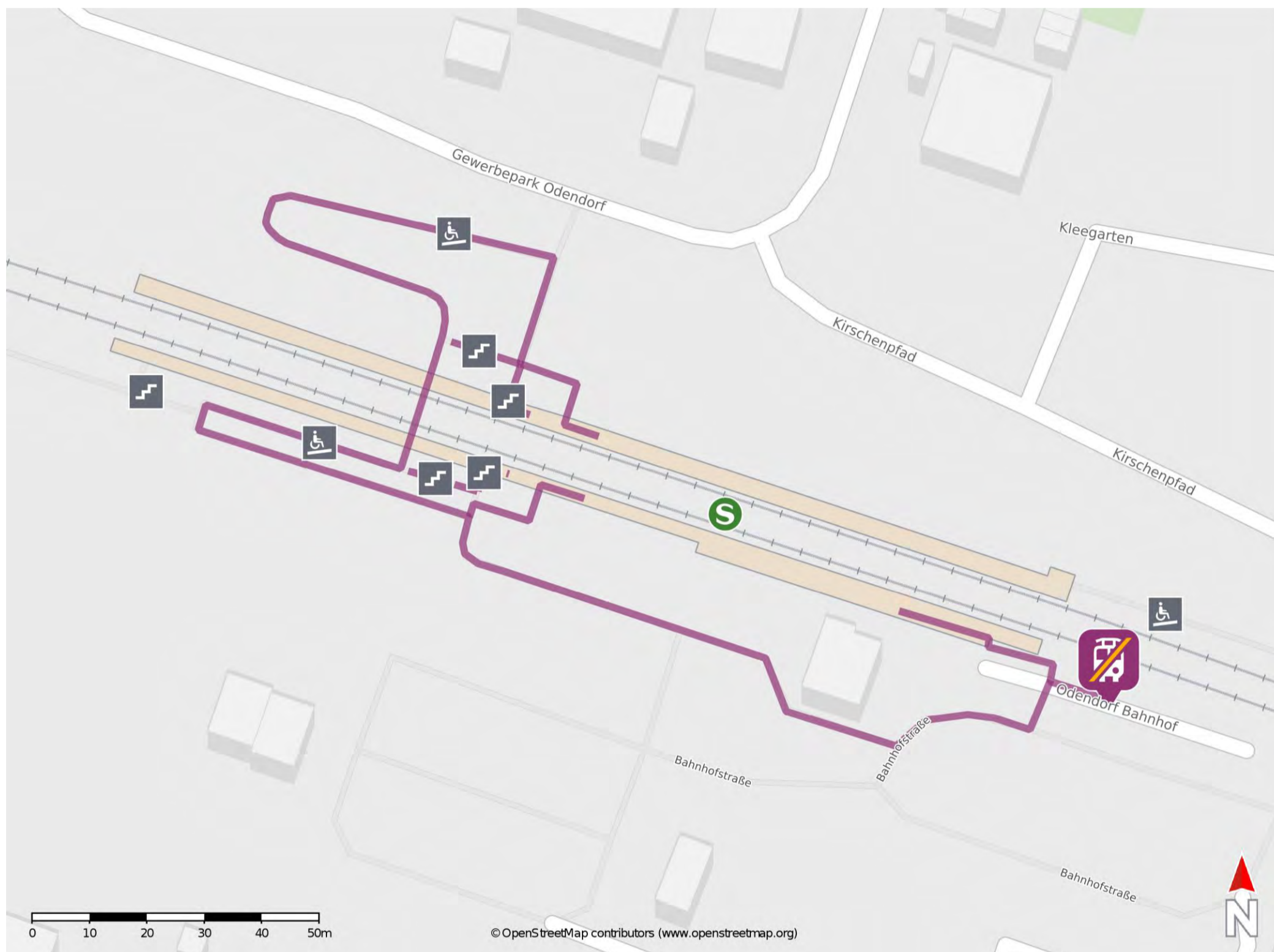
Verlassen Sie den Bahnsteig und begeben Sie sich an die Bahnhofstraße. Orientieren Sie sich rechts. Die Ersatzhaltestelle befindet sich in unmittelbarer Nähe zum Bahnhof an der Bushaltestelle Bahnhof, Bussteig B.



* Fahrradmitnahme im Schienenersatzverkehr nur begrenzt möglich.
Im QR Code sind die Koordinaten der Ersatzhaltestelle hinterlegt.

— barrierefrei
- nicht barrierefrei

Swisttal-Odendorf



Wegbeschreibung Schienenersatzverkehr *

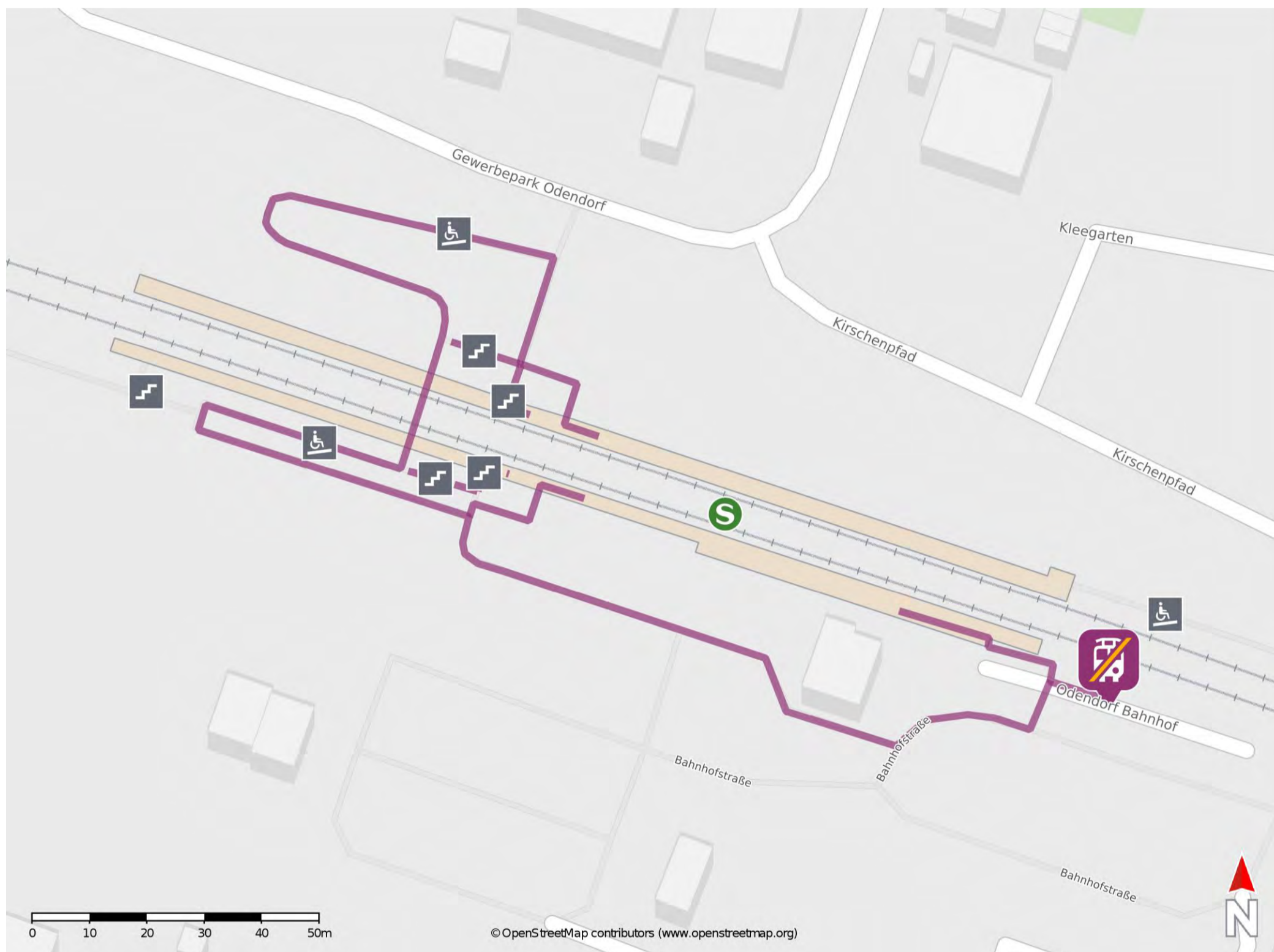
Verlassen Sie den Bahnsteig, ggf. durch die Unterführung und begeben Sie sich an die Bahnhofstraße. Die Ersatzhaltestelle befindet sich in unmittelbarer Nähe an der Bushaltestelle Bahnhof.



* Fahrradmitnahme im Schienenersatzverkehr nur begrenzt möglich.
Im QR Code sind die Koordinaten der Ersatzhaltestelle hinterlegt.

— barrierefrei
- - nicht barrierefrei

Swisttal-Odendorf



Wegbeschreibung Schienenersatzverkehr *

Verlassen Sie den Bahnsteig, ggf. durch die Unterführung und begeben Sie sich an die Bahnhofstraße. Die Ersatzhaltestelle befindet sich in unmittelbarer Nähe an der Bushaltestelle Bahnhof.



* Fahrradmitnahme im Schienenersatzverkehr nur begrenzt möglich.
Im QR Code sind die Koordinaten der Ersatzhaltestelle hinterlegt.

— barrierefrei
— nicht barrierefrei